



AVEC LE CRÉDIT AGRICOLE
AGISSONS POUR NOTRE SANTÉ ET
DÉCOUVRONS NOTRE TERRITOIRE

Caisse régionale de Crédi Agricole Mutuel Loire Haute-Loire - Société coopérative à capital variable, agréée en tant qu'établissement de crédit - Siège social situé 94 rue Bergson B.P. 524 42000 Saint-Etienne Cedex 1 - 380 396 854 RCS Saint-Etienne - Société de courtage d'assurance immatriculée au Registre des Intermédiaires en Assurance sous le n° 07 023 097.



Maison des Grenadières
Atelier - Musée de la Broderie au fil d'or
Le Bourg - 42440 Cervières
04 77 24 98 71
maisondesgrenadières@loireforez.fr
www.grenadières.com



Fontaine à Saint-Didier-sur-Rochefort

© Office de Tourisme Loire Forez



Chemin de Montaigne

GR®
89

Saint-Didier-sur-Rochefort -
Noirétable

3 H 00
11,5 km


Depuis le vieux bourg de Saint-Didier, parcourez les monts du Forez tantôt boisés, tantôt champêtres. Pour finir, non loin de Noirétable, montez à la Post sur les pas de Montaigne.

SITUATION




Saint-Didier-sur-Rochefort est à 34 km au nord-ouest de Montbrison par les D 8, D 21 et D 44.

PARKING

place au centre du bourg



Code de balisage GR®
FFRandonnée

-  Bonne direction
-  Changement de direction
-  Mauvaise direction

© marques déposées



• Office de tourisme Loire Forez (à Noirétable) : contact@loireforez.com, www.loireforez.com, 04 77 24 93 04.



Comité

• Comité départemental de la randonnée pédestre de la Loire : 22 rue Balaj, 42000 Saint-Étienne, 04 77 43 59 17, www.rando-loire.org.



© Sylvie Robert

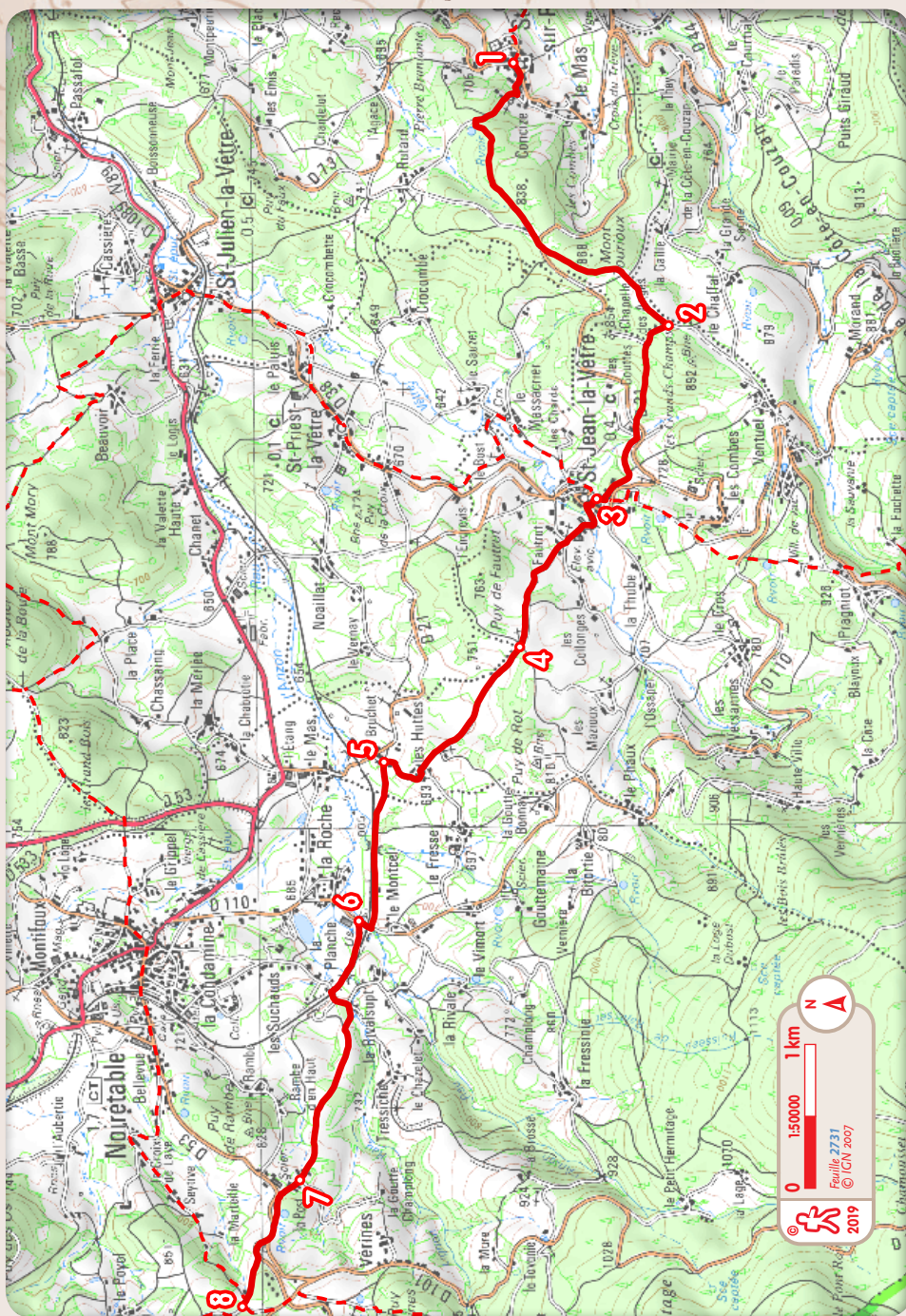
GÉOGRAPHIE

LE TERRITOIRE DU HAUT-FOREZ

Il est situé aux confins des Monts du Forez, faisant carrefour entre le Lyonnais et l'Auvergne. Noirétable tire son nom de Nigrum Stabulum, que le bourg doit aux Bois Noirs qui l'entourent. Situé sur une antique voie romaine reliant Lyon à l'Aquitaine, le territoire nétrablais fut longtemps administré par la « ville » de Cervières, où les Comtes du Forez

avaient établi une place forte au XII^e siècle. Ainsi, fruits de l'histoire et de la géographie, diverses activités et leurs savoir-faire se sont développés, que vous pourrez apprécier au passage : produits du terroir, travail du bois, broderies au fil d'or, coutellerie, taille du granit... Soyez les bienvenus, et comme on dit ici : « *Entrez que, ne restez pas sur le pas de la porte* ».

RFNGR89-42-7 - Le nom RandoFiche® est une marque déposée, nul ne peut l'utiliser sans l'autorisation de la Fédération française de la randonnée pédestre. © FFRandonnée 2019. Opération réalisée avec le soutien financier du Département de la Loire et du Conseil régional Auvergne-Rhône-Alpes


De Saint-Didier-sur-Rochefort à Saint-Jean-la-Vêtre

4 km 1 h 05

Saint-Didier-sur-Rochefort >

1 Aller au bout de la place et monter par la rue à droite, puis le chemin au-dessus de la mairie. Gravier la route à droite jusqu'à la chapelle Saint-Roch. Poursuivre l'ascension par le chemin jusqu'au réservoir d'eau. S'élever par la piste à gauche jusqu'à la D 21. La traverser et monter le chemin en contrehaut de la route. À la sortie des bois, continuer dans les champs pour atteindre une croix.

Hors GR® > Village de vacances 1,5 km, 25 min ✕

Continuer tout droit et traverser Ventuel, puis la D 110.

2 Aller à droite par la piste qui entre dans les bois. [👁 > À droite, à 250 m, la chapelle des Anges 1641.] Descendre jusqu'à la D 21. La traverser et descendre pour passer en-dessous du grand bâtiment. Quitter la route par le sentier à droite qui amène au lavoir de Saint-Jean-la-Vêtre. Descendre à droite entre les murs en pierre sur 75 m en commun avec la variante du GR® 3 Les Balcons du Haut-Foréz.

De Saint-Jean-la-Vêtre à la Roche (Noirétable)

4,5 km 1 h 05

Saint-Jean-la-Vêtre >

3 Laisser le GR® 3 qui descend à droite et continuer la rue entre les maisons. Au bout de la place avec une croix en fer, descendre la rue à droite, puis à gauche afin de franchir la Vêtre et monter à la croix de Fautrut. S'élever en face par la route, puis le chemin jusqu'à la croix des Chalais. [👁 > Vue sur Noirétable.]

Hors GR® > Le Phaux (monter le chemin à gauche et suivre la route tout droit) 1,5 km, 25 min ✕

4 Descendre dans l'autre vallée. À la croix en fer, descendre la route qui traverse les Huttes. [👁 > Sur la crête boisée à gauche, apparaît Notre-Dame de l'Hermitage, le lieu de pèlerinage remonte au XI^e siècle et les bâtiments actuels sont de 1746.] Atteindre le Bruchet et sa modeste croix en fer.

Hors GR® > Le Vernay (virer à droite, suivre la D 21 et à la croix, aller toujours à gauche) 1,2 km, 20 min

5 Tourner sur le chemin à gauche. Rejoindre et longer l'ancienne voie ferrée jusqu'au passage à niveau n° 54. L'emprunter et continuer sur 75 m pour atteindre le bord des bois.

> Le Vernay (1,2 km) rejoindre la D 21 à droite, la suivre et à la croix aller toujours à gauche.

De la Roche au Puy des Portes (Noirétable)

3 km 50 min

Hors GR® > Noirétable 2 km, 30 min

6 Virer sur le chemin à gauche. [👁 > Il est bordé par une allée d'arbres séculaires plantés le long de l'ancienne route de Thiers à Boën. Elle a été coupée par le chemin de fer en 1877.] Suivre la voie et la franchir via la route à gauche. Tourner à gauche et au carrefour de route, retrouver l'ancien chemin qui monte à droite jusqu'à la Post. [👁 > Entre châtaignier, hêtre, frêne... Noirétable apparaît à droite.]

7 Monter au-dessus du hameau et derrière la scierie, obliquer sur le sentier à gauche. Couper et monter par la D 53 direction Viscomtat. En haut du virage, tourner à droite pour atteindre le Puy des Portes. **8**